

**АДМИНИСТРАЦИЯ
КРАСНООКТЯБРЬСКОГО СЕЛЬСКОГО ПОСЕЛЕНИЯ
АЛЕКСЕЕВСКОГО МУНИЦИПАЛЬНОГО РАЙОНА
ВОЛГОГРАДСКОЙ ОБЛАСТИ**

ПОСТАНОВЛЕНИЕ

от 21.05.2024

№ 23

О присвоении адреса земельному участку,
расположенному в границах
пос. Красный Октябрь.

Рассмотрев схему расположения земельного участка, руководствуясь ст. 11.3 Земельного кодекса РФ, приказом Министерства экономического развития РФ от 01.09.2014 г. № 540 «Об утверждении классификатора видов разрешенного использования земельных участков», п.2 ст.3.3 Федерального закона «О введении в действие Земельного кодекса РФ» от 25.10.2001 г. № 137-ФЗ, правилами землепользования и застройки Краснооктябрьского сельского поселения Алексеевского муниципального района Волгоградской области, Уставом Краснооктябрьского сельского поселения Алексеевского муниципального района администрация Краснооктябрьского сельского поселения Алексеевского муниципального района Волгоградской области постановляет:

1. Присвоить новообразованному земельному участку с условным номером земельного участка: 34:01:050003:ЗУ1, разрешенное использование - животноводство, площадью 9998 кв.м., расположенному в границах х. Серебрянского, следующий адрес: Волгоградская область, Алексеевский район, х. Серебрянский, дом № 58.
2. Специалисту администрации внести изменения в похозяйственную книгу.

Глава Краснооктябрьского
Сельского поселения



/ В.В. Козловцев /

Приложение

УТВЕРЖДЕНА
постановлением главы Краснооктябрьского
сельского поселения
Алексеевского муниципального района
Волгоградской области

от 21.05.2023 г. № 23


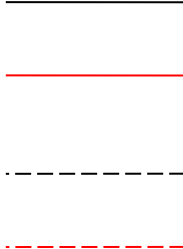


**Схема расположения земельного участка или земельных участков на кадастровом
плане территории**
Система координат: МСК-34 зона 1

| Кадастровый номер земельного участка: 34:01:050006:ЗУ1 | | |
|---|---------------|------------|
| Номер кадастрового квартала: 34:01:050006 | | |
| Адрес: Волгоградская область, Алексеевский район, х. Серебрянский, д. 58. | | |
| Разрешенное использование участка: Животноводство. | | |
| Площадь земельного участка 9999 м ² | | |
| Обозначение характерных точек границ | Координаты, м | |
| | X | Y |
| 1 | 2 | 3 |
| н1 | 656365.54 | 1254542.12 |
| н2 | 656366.17 | 1254672.31 |
| н3 | 656289.37 | 1254672.69 |
| 1 | 656289.04 | 1254604.43 |
| н4 | 656288.74 | 1254542.50 |
| н1 | 656365.54 | 1254542.12 |



Масштаб 1: 2800

Условные обозначения:

| № п/п | Название условного знака | Изображение | Описание изображения |
|-------|--|---|--|
| 1 | 2 | 3 | 4 |
| 1 | Земельный участок , размеры которого могут быть переданы в масштабе разделов графической части | | для изображения применяются условные знаки №3, №4 |
| 2 | Земельный участок , размеры которого не могут быть переданы в масштабе разделов графической части ¹ : а) земельный участок, имеющиеся в ГКН сведения о границе которого достаточны для определения ее положения на местности; б) земельный участок, имеющиеся в ГКН сведения о границе которого недостаточны для определения ее положения на местности; в) ранее учтенный земельный участок, представляющий собой единое землепользование с преобладанием обособленных участков, имеющиеся в ГКН сведения о границах которых достаточны для определения их положения на местности; г) ранее учтенный земельный участок, представляющий собой единое землепользование с преобладанием обособленных участков, имеющиеся в ГКН сведения о границах которых недостаточны для определения их положения на местности; д) ранее учтенный земельный участок, представляющий собой единое землепользование с преобладанием условных участков, имеющиеся в ГКН сведения о границах которых достаточны для определения их положения на местности; е) ранее учтенный земельный участок, представляющий собой единое землепользование с преобладанием условных участков, имеющиеся в ГКН сведения о границах которых недостаточны для определения их положения на местности |  | <p>квадрат черного цвета с длиной стороны 3 мм</p> <p>квадрат с длиной стороны 3 мм, очерченный линией черного цвета, толщиной 0,2 мм</p> <p>квадраты черного цвета с длиной стороны 2 мм, соединенные штрихами черного цвета, толщиной 0,2 мм</p> <p>квадраты с длиной стороны 2 мм, очерченные линией черного цвета, толщиной 0,2 мм, соединенные штрихами черного цвета, толщиной 0,2 мм</p> <p>сплошные параллельные линии толщиной 0,2 мм и расстоянием между ними 1 мм</p> <p>пунктирные параллельные линии с расстоянием между ними 1 мм. Интервал между штрихами – 1 мм, длина штриха – 2 мм, толщина – 0,2 мм</p> |
| 3 | Часть границы: а) существующая часть границы, имеющиеся в ГКН сведения о которой достаточны для определения ее местоположения; б) вновь образованная часть границы, сведения о которой достаточны для определения ее местоположения; в) существующая часть границы, имеющиеся в ГКН сведения о которой недостаточны для определения ее местоположения; г) вновь образованная часть границы, сведения о которой недостаточны для определения ее местоположения |  | <p>сплошная линия черного цвета, толщиной 0,2 мм</p> <p>сплошная линия красного цвета, толщиной 0,2 мм (допускается линия черного цвета, выделенная маркером красного цвета, шириной до 3 мм)</p> <p>пунктирная линия черного цвета, толщиной 0,2 мм, длиной штриха 2 мм и интервалом между штрихами 1 мм</p> <p>пунктирная линия красного цвета, толщиной 0,2 мм, длиной штриха 2 мм и интервалом между штрихами 1 мм (допускается линия черного цвета, выделенная маркером красного цвета, шириной до 3 мм)</p> |
| 4 | Характерная точка границы: а) характерная точка границы, сведения о которой не позволяют однозначно определить ее положение на местности б) характерная точка границы, сведения о которой позволяют однозначно определить ее положение на местности |  | <p>окружность диаметром 1,5 мм</p> <p>круг черного цвета диаметром 1,5 мм</p> |
| 5 | Пункт геодезической основы: а) пункт государственной геодезической сети б) пункт опорной межевой сети | | <p>равносторонний треугольник со стороной 3,0 мм с точкой внутри</p> <p>квадрат со стороной 2,0 мм с точкой внутри</p> |
| 6 | Точка съёмочного обоснования | | окружность диаметром 1, мм с точкой внутри |
| 7 | Направления геодезических построений при создании съёмочного обоснования | | сплошная линия черного цвета толщиной 0,5 мм |
| 8 | Направления геодезических построений при определении координат характерных точек границ земельного участка |  | сплошная линия черного цвета со стрелкой толщиной 0,2 мм |

¹ Для обозначения образуемых земельных участков, размеры которых не могут быть переданы в масштабе разделов графической части, применяются условные знаки №2 (а, б), выполненные красным цветом (допускается знак, выполненный черным цветом, выделять маркером красного цвета)

