

ОПИСАНИЕ МЕСТОПОЛОЖЕНИЯ ГРАНИЦ

Публичный сервитут для размещения объекта - Воздушная линия электропередачи ВЛ 110 кВ "ЛЭП-661 ПС Сатаровская - ПС Андреевская", расположенного по адресу: Волгоградская область, Алексеевский район, Новоаннинский район

(наименование объекта местоположение границ, которого описано (далее - объект))

Раздел 1

Сведения об объекте		
№ п/п	Характеристики объекта	Описание характеристик
1	2	3
1	Местоположение объекта	<i>Российская Федерация, Волгоградская область, р-н Алексеевский, р-н Новоаннинский</i>
2	Площадь объекта ± величина погрешности определения площади (Р ± Дельта Р)	<i>153379кв.м. ± 822кв.м.</i>
3	Иные характеристики объекта	<i>Вид зоны: Публичный сервитут для размещения объекта - Воздушная линия электропередачи ВЛ 110 кВ "ЛЭП-661 ПС Сатаровская - ПС Андреевская" Номер зоны: Содержание ограничений: Публичный сервитут устанавливается в целях размещения объекта электросетевого хозяйства - Воздушная линия электропередачи ВЛ 110 кВ "ЛЭП-661 ПС Сатаровская - ПС Андреевская" (согласно п.1 ст. 39.37 "Земельного кодекса Российской Федерации" от 25.10.2001 г. №136-ФЗ (далее - ЗК РФ); Срок установления публичного сервитута - сорок девять лет (согласно п.1 ст. 39.45 ЗК РФ). Правообладатель: Публичное акционерное общество "РОССЕТИ ЮГ", ОГРН 1076164009096, ИНН 6164266561 Контактная информация: 344002, Россия, г. Ростов-на-Дону, ул. Большая Садовая, 49, адрес электронной почты: office@rosseti-yug.ru</i>

Раздел 2

Сведения о местоположении границ объекта

1. Система координат МСК-34 зона 1

2. Сведения о характерных точках границ объекта

Обозначение характерных точек границ	Координаты, м		Метод определения координат характерной точки	Средняя квадратическая погрешность положения характерной точки (Мт), м	Описание обозначения точки на местности (при наличии)
	X	Y			
1	2	3	4	5	6
1	661368,01	1262256,09	Картометрический метод	0,60	-
2	661367,20	1262268,18	Картометрический метод	0,60	-
3	661354,60	1262266,96	Картометрический метод	0,60	-
4	661212,18	1262242,81	Картометрический метод	0,60	-
5	661075,58	1262222,34	Картометрический метод	0,60	-
6	660931,82	1262200,81	Картометрический метод	0,60	-
7	660789,46	1262179,47	Картометрический метод	0,60	-
8	660644,55	1262157,84	Картометрический метод	0,60	-
9	660502,41	1262136,44	Картометрический метод	0,60	-
10	660359,62	1262115,05	Картометрический метод	0,60	-
11	660215,53	1262093,41	Картометрический метод	0,60	-
12	660073,12	1262072,08	Картометрический метод	0,60	-
13	659931,16	1262050,78	Картометрический метод	0,60	-
14	659789,35	1262029,49	Картометрический метод	0,60	-
15	659645,68	1262008,07	Картометрический метод	0,60	-
16	659503,36	1261986,79	Картометрический метод	0,60	-
17	659406,39	1261974,16	Картометрический метод	0,60	-
18	659393,49	1261976,34	Картометрический метод	0,60	-
19	659386,05	1261976,02	Картометрический метод	0,60	-
20	659385,74	1262015,51	Картометрический метод	0,60	-
21	659384,68	1262175,49	Картометрический метод	0,60	-
22	659383,15	1262362,96	Картометрический метод	0,60	-
23	659381,79	1262541,12	Картометрический метод	0,60	-
24	659380,42	1262735,95	Картометрический метод	0,60	-
25	659378,99	1262916,08	Картометрический метод	0,60	-
26	659377,55	1263115,92	Картометрический метод	0,60	-
27	659375,60	1263315,41	Картометрический метод	0,60	-
28	659374,50	1263505,95	Картометрический метод	0,60	-
29	659372,91	1263695,78	Картометрический метод	0,60	-
30	659371,38	1263886,25	Картометрический метод	0,60	-
31	659369,86	1264076,78	Картометрический метод	0,60	-
32	659368,63	1264257,98	Картометрический метод	0,60	-
33	659367,25	1264441,79	Картометрический метод	0,60	-
34	659365,90	1264636,86	Картометрический метод	0,60	-
35	659364,46	1264816,46	Картометрический метод	0,60	-
36	659363,26	1265001,66	Картометрический метод	0,60	-
37	659362,17	1265175,75	Картометрический метод	0,60	-
38	659364,26	1265348,08	Картометрический метод	0,60	-
39	659179,38	1265344,42	Картометрический метод	0,60	-
40	658992,83	1265344,36	Картометрический метод	0,60	-
41	658807,42	1265344,36	Картометрический метод	0,60	-
42	658623,54	1265344,02	Картометрический метод	0,60	-
43	658438,49	1265343,97	Картометрический метод	0,60	-
44	658252,85	1265343,92	Картометрический метод	0,60	-
45	658067,91	1265343,85	Картометрический метод	0,60	-

Сведения о местоположении границ объекта

46	657881,80	1265343,77	Картометрический метод	0,60	-
47	657697,17	1265343,69	Картометрический метод	0,60	-
48	657516,41	1265343,60	Картометрический метод	0,60	-
49	657336,34	1265343,46	Картометрический метод	0,60	-
50	657158,24	1265344,79	Картометрический метод	0,60	-
51	657016,31	1265406,99	Картометрический метод	0,60	-
52	656834,73	1265488,00	Картометрический метод	0,60	-
53	656651,80	1265569,52	Картометрический метод	0,60	-
54	656468,26	1265651,47	Картометрический метод	0,60	-
55	656393,17	1265684,83	Картометрический метод	0,60	-
56	656206,81	1265767,94	Картометрический метод	0,60	-
57	656023,79	1265849,55	Картометрический метод	0,60	-
58	655841,27	1265930,89	Картометрический метод	0,60	-
59	655658,08	1266012,55	Картометрический метод	0,60	-
60	655461,49	1266100,02	Картометрический метод	0,60	-
61	655287,53	1266177,90	Картометрический метод	0,60	-
62	655109,71	1266257,19	Картометрический метод	0,60	-
63	654926,67	1266338,73	Картометрический метод	0,60	-
64	654743,16	1266420,54	Картометрический метод	0,60	-
65	654570,04	1266497,55	Картометрический метод	0,60	-
66	654393,62	1266576,03	Картометрический метод	0,60	-
67	654204,19	1266660,60	Картометрический метод	0,60	-
68	654002,62	1266750,45	Картометрический метод	0,60	-
69	653805,75	1266837,99	Картометрический метод	0,60	-
70	653622,93	1266919,45	Картометрический метод	0,60	-
71	653446,74	1266999,14	Картометрический метод	0,60	-
72	653327,84	1267153,42	Картометрический метод	0,60	-
73	653202,84	1267316,94	Картометрический метод	0,60	-
74	653079,47	1267478,99	Картометрический метод	0,60	-
75	652942,78	1267658,65	Картометрический метод	0,60	-
76	652813,60	1267828,32	Картометрический метод	0,60	-
77	652690,03	1267990,12	Картометрический метод	0,60	-
78	652560,23	1268160,44	Картометрический метод	0,60	-
79	652433,11	1268327,30	Картометрический метод	0,60	-
80	652309,36	1268489,61	Картометрический метод	0,60	-
81	652188,21	1268648,67	Картометрический метод	0,60	-
82	652061,61	1268814,53	Картометрический метод	0,60	-
83	651928,07	1268989,90	Картометрический метод	0,60	-
84	651816,32	1269139,35	Картометрический метод	0,60	-
85	651745,61	1269256,25	Картометрический метод	0,60	-
86	651659,25	1269401,88	Картометрический метод	0,60	-
87	651553,07	1269581,37	Картометрический метод	0,60	-
88	651456,40	1269744,58	Картометрический метод	0,60	-
89	651357,66	1269911,11	Картометрический метод	0,60	-
90	651255,05	1270084,49	Картометрический метод	0,60	-
91	651162,61	1270240,56	Картометрический метод	0,60	-
92	651065,86	1270404,09	Картометрический метод	0,60	-
93	650969,33	1270567,06	Картометрический метод	0,60	-
94	650873,08	1270729,53	Картометрический метод	0,60	-
95	650776,49	1270892,61	Картометрический метод	0,60	-
96	650681,44	1271055,00	Картометрический метод	0,60	-
97	650773,66	1271205,26	Картометрический метод	0,60	-
98	650869,13	1271356,97	Картометрический метод	0,60	-
99	650964,98	1271509,26	Картометрический метод	0,60	-
100	651061,55	1271662,49	Картометрический метод	0,60	-
101	651179,28	1271849,53	Картометрический метод	0,60	-
102	651273,44	1271999,13	Картометрический метод	0,60	-
103	651364,85	1272143,88	Картометрический метод	0,60	-
104	651460,07	1272295,11	Картометрический метод	0,60	-
105	651555,90	1272447,31	Картометрический метод	0,60	-
106	651654,60	1272598,00	Картометрический метод	0,60	-

Сведения о местоположении границ объекта

107	651511,35	1272823,10	Картометрический метод	0,60	-
108	651402,62	1272997,95	Картометрический метод	0,60	-
109	651269,60	1273212,59	Картометрический метод	0,60	-
110	651140,07	1273421,18	Картометрический метод	0,60	-
111	650998,96	1273648,24	Картометрический метод	0,60	-
112	650875,90	1273849,62	Картометрический метод	0,60	-
113	650798,48	1274148,28	Картометрический метод	0,60	-
114	650735,56	1274395,95	Картометрический метод	0,60	-
115	650671,16	1274649,26	Картометрический метод	0,60	-
116	650610,77	1274902,18	Картометрический метод	0,60	-
117	650381,36	1274967,63	Картометрический метод	0,60	-
118	650151,00	1275038,69	Картометрический метод	0,60	-
119	650142,77	1275024,21	Картометрический метод	0,60	-
120	650148,83	1275019,31	Картометрический метод	0,60	-
121	650155,63	1275026,18	Картометрический метод	0,60	-
122	650379,43	1274961,11	Картометрический метод	0,60	-
123	650601,70	1274894,21	Картометрический метод	0,60	-
124	650664,56	1274647,59	Картометрический метод	0,60	-
125	650728,97	1274394,27	Картометрический метод	0,60	-
126	650791,89	1274146,61	Картометрический метод	0,60	-
127	650867,24	1273842,98	Картометрический метод	0,60	-
128	650993,18	1273644,65	Картометрический метод	0,60	-
129	651134,30	1273417,59	Картометрический метод	0,60	-
130	651263,82	1273209,01	Картометрический метод	0,60	-
131	651396,84	1272994,36	Картометрический метод	0,60	-
132	651505,58	1272819,51	Картометрический метод	0,60	-
133	651642,07	1272597,97	Картометрический метод	0,60	-
134	651550,14	1272450,93	Картометрический метод	0,60	-
135	651454,31	1272298,73	Картометрический метод	0,60	-
136	651359,10	1272147,51	Картометрический метод	0,60	-
137	651267,69	1272002,75	Картометрический метод	0,60	-
138	651173,53	1271853,15	Картометрический метод	0,60	-
139	651055,79	1271666,11	Картометрический метод	0,60	-
140	650959,22	1271512,89	Картометрический метод	0,60	-
141	650863,38	1271360,59	Картометрический метод	0,60	-
142	650767,89	1271208,86	Картометрический метод	0,60	-
143	650669,42	1271055,25	Картометрический метод	0,60	-
144	650770,63	1270889,15	Картометрический метод	0,60	-
145	650867,23	1270726,06	Картометрический метод	0,60	-
146	650963,48	1270563,60	Картометрический метод	0,60	-
147	651060,01	1270400,63	Картометрический метод	0,60	-
148	651156,76	1270237,10	Картометрический метод	0,60	-
149	651249,20	1270081,02	Картометрический метод	0,60	-
150	651351,81	1269907,65	Картометрический метод	0,60	-
151	651450,55	1269741,12	Картометрический метод	0,60	-
152	651547,22	1269577,91	Картометрический метод	0,60	-
153	651653,40	1269398,42	Картометрический метод	0,60	-
154	651739,75	1269252,80	Картометрический метод	0,60	-
155	651810,07	1269129,49	Картометрический метод	0,60	-
156	651922,66	1268985,77	Картометрический метод	0,60	-
157	652056,20	1268810,41	Картометрический метод	0,60	-
158	652182,80	1268644,55	Картометрический метод	0,60	-
159	652303,95	1268485,49	Картометрический метод	0,60	-
160	652427,71	1268323,18	Картометрический метод	0,60	-
161	652554,82	1268156,32	Картометрический метод	0,60	-
162	652684,62	1267985,99	Картометрический метод	0,60	-
163	652808,19	1267824,20	Картометрический метод	0,60	-
164	652937,37	1267654,53	Картометрический метод	0,60	-
165	653074,06	1267474,87	Картометрический метод	0,60	-
166	653197,43	1267312,81	Картометрический метод	0,60	-
167	653322,43	1267149,29	Картометрический метод	0,60	-

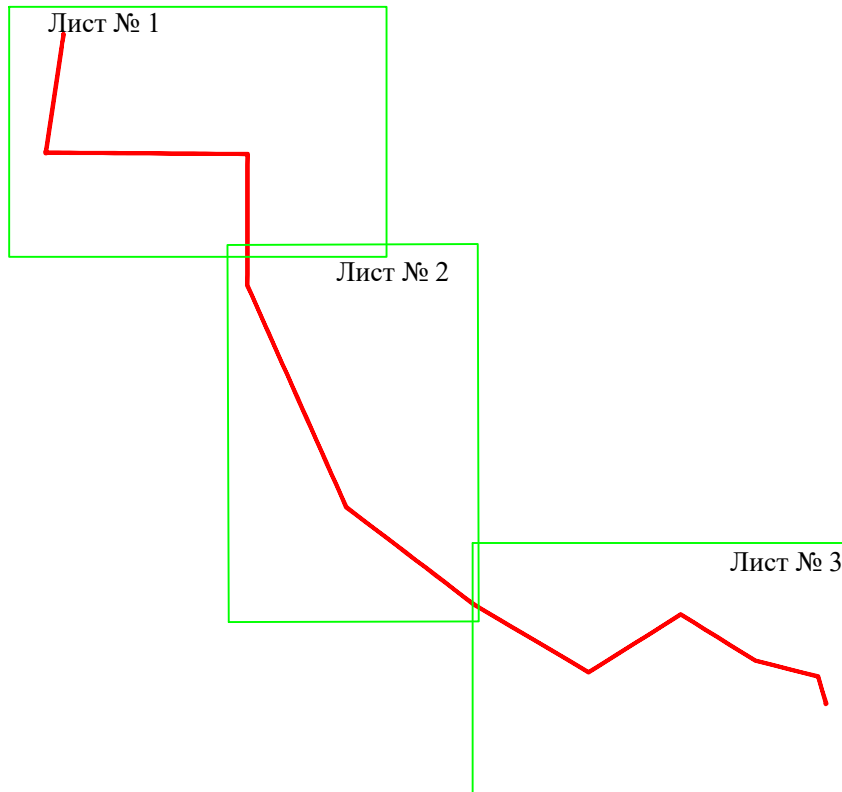
Сведения о местоположении границ объекта

168	653439,02	1266991,40	Картометрический метод	0,60	-
169	653620,17	1266913,23	Картометрический метод	0,60	-
170	653802,99	1266831,78	Картометрический метод	0,60	-
171	653999,85	1266744,23	Картометрический метод	0,60	-
172	654201,42	1266654,39	Картометрический метод	0,60	-
173	654390,85	1266569,82	Картометрический метод	0,60	-
174	654567,27	1266491,34	Картометрический метод	0,60	-
175	654740,39	1266414,33	Картометрический метод	0,60	-
176	654923,90	1266332,52	Картометрический метод	0,60	-
177	655106,94	1266250,98	Картометрический метод	0,60	-
178	655284,75	1266171,70	Картометрический метод	0,60	-
179	655458,72	1266093,81	Картометрический метод	0,60	-
180	655655,31	1266006,34	Картометрический метод	0,60	-
181	655838,50	1265924,68	Картометрический метод	0,60	-
182	656021,02	1265843,33	Картометрический метод	0,60	-
183	656204,04	1265761,73	Картометрический метод	0,60	-
184	656390,41	1265678,62	Картометрический метод	0,60	-
185	656465,49	1265645,26	Картометрический метод	0,60	-
186	656649,02	1265563,31	Картометрический метод	0,60	-
187	656831,96	1265481,79	Картометрический метод	0,60	-
188	657013,53	1265400,78	Картометрический метод	0,60	-
189	657155,04	1265334,50	Картометрический метод	0,60	-
190	657336,34	1265336,66	Картометрический метод	0,60	-
191	657516,42	1265336,80	Картометрический метод	0,60	-
192	657697,17	1265336,89	Картометрический метод	0,60	-
193	657881,80	1265336,97	Картометрический метод	0,60	-
194	658067,91	1265337,05	Картометрический метод	0,60	-
195	658252,85	1265337,12	Картометрический метод	0,60	-
196	658438,49	1265337,17	Картометрический метод	0,60	-
197	658623,55	1265337,22	Картометрический метод	0,60	-
198	658807,43	1265337,56	Картометрический метод	0,60	-
199	658992,83	1265337,56	Картометрический метод	0,60	-
200	659179,38	1265337,62	Картометрический метод	0,60	-
201	659354,14	1265337,81	Картометрический метод	0,60	-
202	659355,37	1265175,71	Картометрический метод	0,60	-
203	659356,46	1265001,62	Картометрический метод	0,60	-
204	659357,66	1264816,41	Картометрический метод	0,60	-
205	659359,10	1264636,80	Картометрический метод	0,60	-
206	659360,45	1264441,74	Картометрический метод	0,60	-
207	659361,83	1264257,93	Картометрический метод	0,60	-
208	659363,06	1264076,73	Картометрический метод	0,60	-
209	659364,58	1263886,19	Картометрический метод	0,60	-
210	659366,11	1263695,73	Картометрический метод	0,60	-
211	659367,70	1263505,90	Картометрический метод	0,60	-
212	659368,80	1263315,36	Картометрический метод	0,60	-
213	659370,75	1263115,87	Картометрический метод	0,60	-
214	659372,19	1262916,03	Картометрический метод	0,60	-
215	659373,62	1262735,90	Картометрический метод	0,60	-
216	659374,99	1262541,07	Картометрический метод	0,60	-
217	659376,35	1262362,91	Картометрический метод	0,60	-
218	659377,88	1262175,44	Картометрический метод	0,60	-
219	659378,94	1262015,46	Картометрический метод	0,60	-
220	659378,75	1261975,68	Картометрический метод	0,60	-
221	659369,54	1261975,45	Картометрический метод	0,60	-
222	659370,29	1261953,69	Картометрический метод	0,60	-
223	659393,91	1261953,61	Картометрический метод	0,60	-
224	659407,91	1261963,12	Картометрический метод	0,60	-
225	659504,37	1261980,07	Картометрический метод	0,60	-
226	659646,68	1262001,34	Картометрический метод	0,60	-
227	659790,36	1262022,76	Картометрический метод	0,60	-
228	659932,17	1262044,05	Картометрический метод	0,60	-

Раздел 4

Схема расположения границ публичного сервитута для размещения объекта: Воздушная линия электропередачи ВЛ 110 кВ "ЛЭП-661 ПС Сатаровская - ПС Андреевская", расположенного по адресу: Волгоградская область, Алексеевский район, Новоанинский район

Обзорная схема



Используемые условные знаки и обозначения:

— - граница публичного сервитута

□ - граница листа

Кадастровый инженер:

М.С.Бакумова "23" мая 2022г.

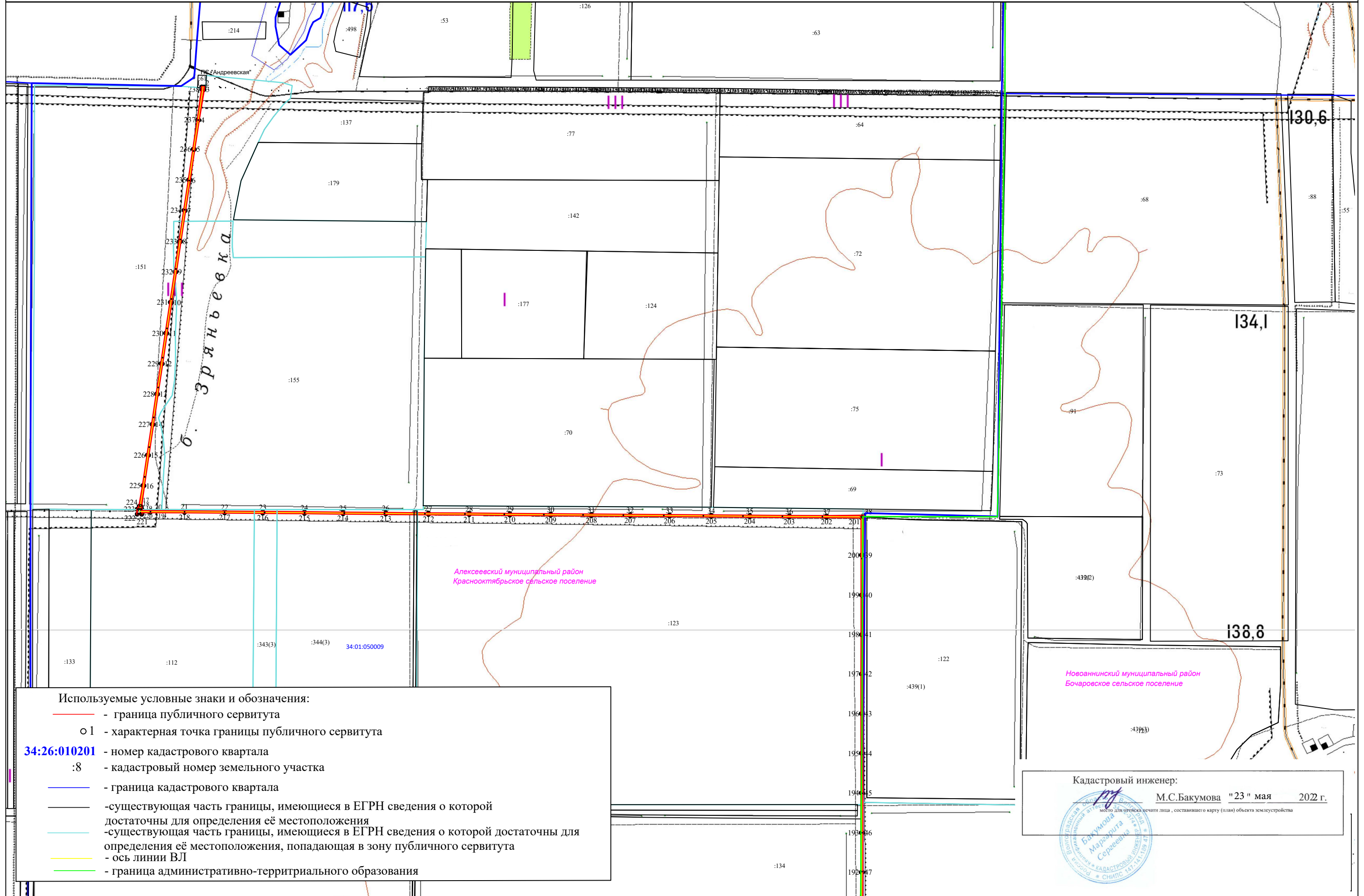
место для оттиска печати лица, составившего карту (план) объекта землеустройства



Раздел 4

Схема расположения границ публичного сервитута для размещения объекта: Воздушная линия электропередачи ВЛ 110 кВ "ЛЭП-661 ПС Сатаровская - ПС Андреевская", расположенного по адресу: Волгоградская область, Алексеевский район, Новоаннинский район

Лист № 1

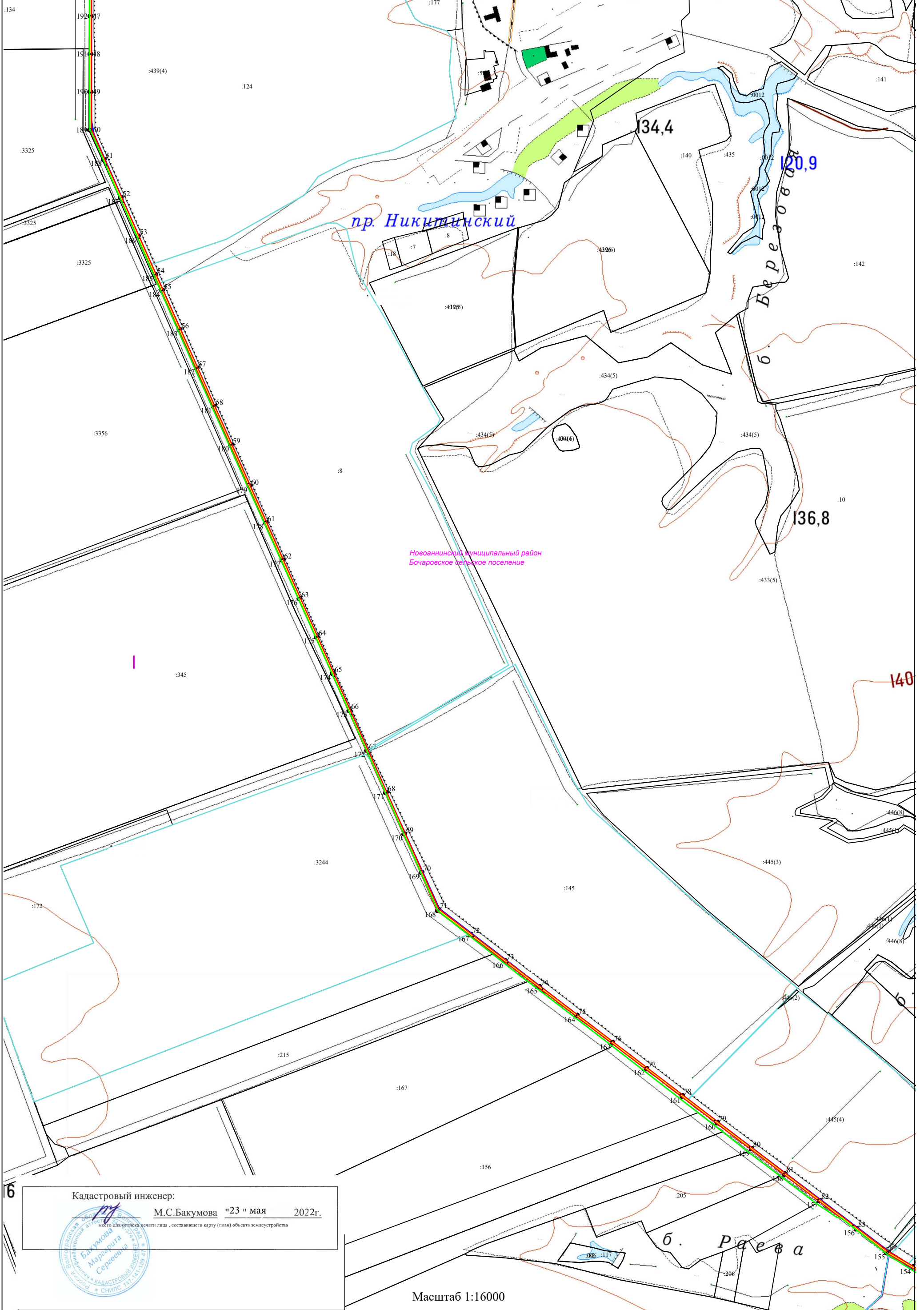


Масштаб 1:16000

Раздел 4

Схема расположения границ публичного сервитута для размещения объекта: Воздушная линия электропередачи ВЛ 110 кВ "ЛЭП-661 ПС Сатаровская - ПС Андреевская", расположенного по адресу: Волгоградская область, Алексеевский район, Новоаннинский район

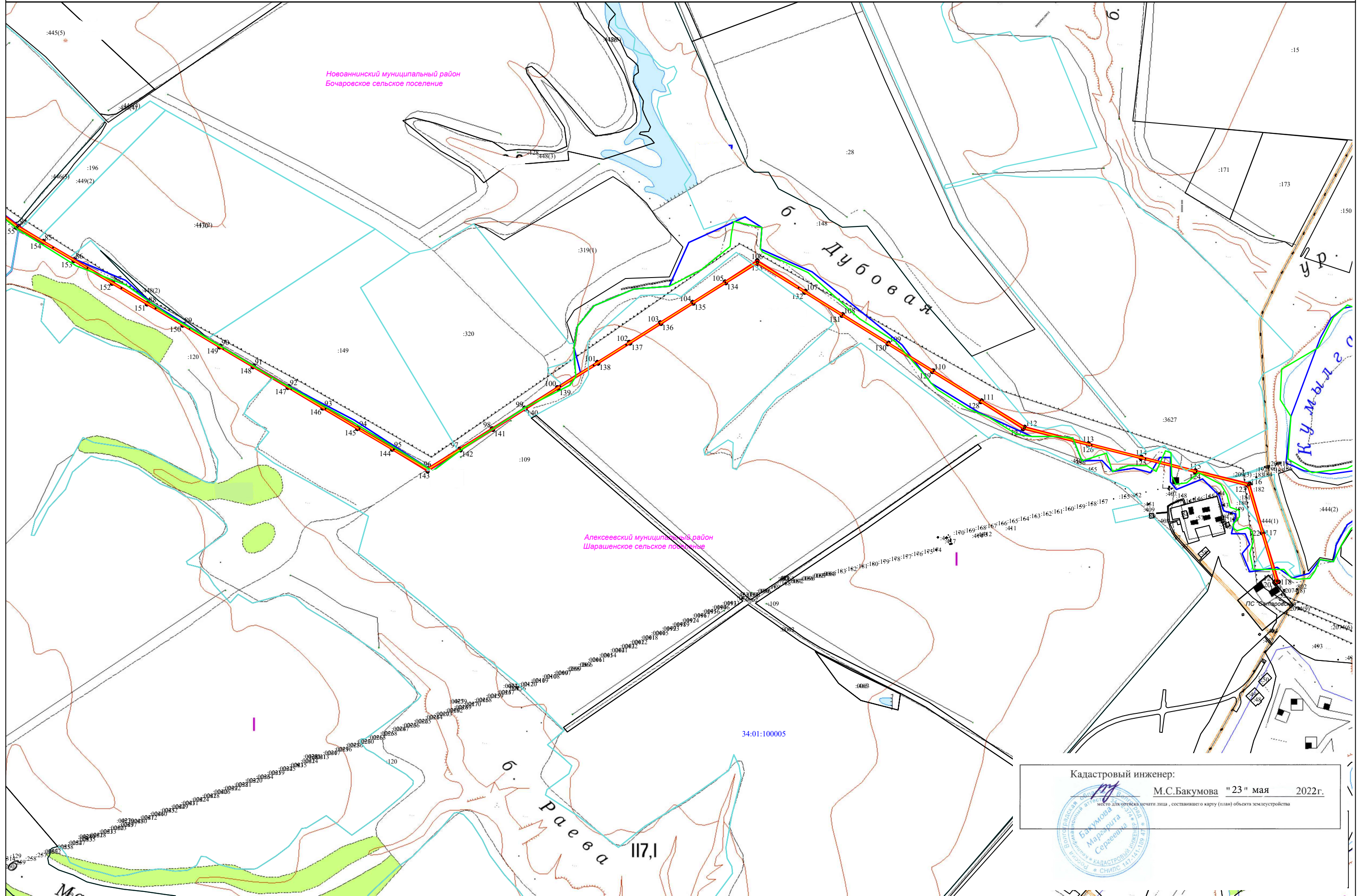
Лист № 2



Раздел 4

Схема расположения границ публичного сервитута для размещения объекта: Воздушная линия электропередачи ВЛ 110 кВ "ЛЭП-661 ПС Сатаровская - ПС Андреевская", расположенного по адресу: Волгоградская область, Алексеевский район, Новоаннинский район

Лист № 3



Кадастровый инженер:
М.С.Бакумова "23" мая 2022г.
место для оттиска печати лица, составившего карту (план) объекта землеустройства



Масштаб 1:16000